



Secretaria de Meio Ambiente e Desenvolvimento Sustentável - SEMAD
Centro de Informações Meteorológicas e Hidrológicas do Estado de Goiás - CIMEHGO
Sala de Situação de Monitoramento de Riscos e Desastres Naturais

Boletim nº: 0239

Elaborado na data: 06/10/2022

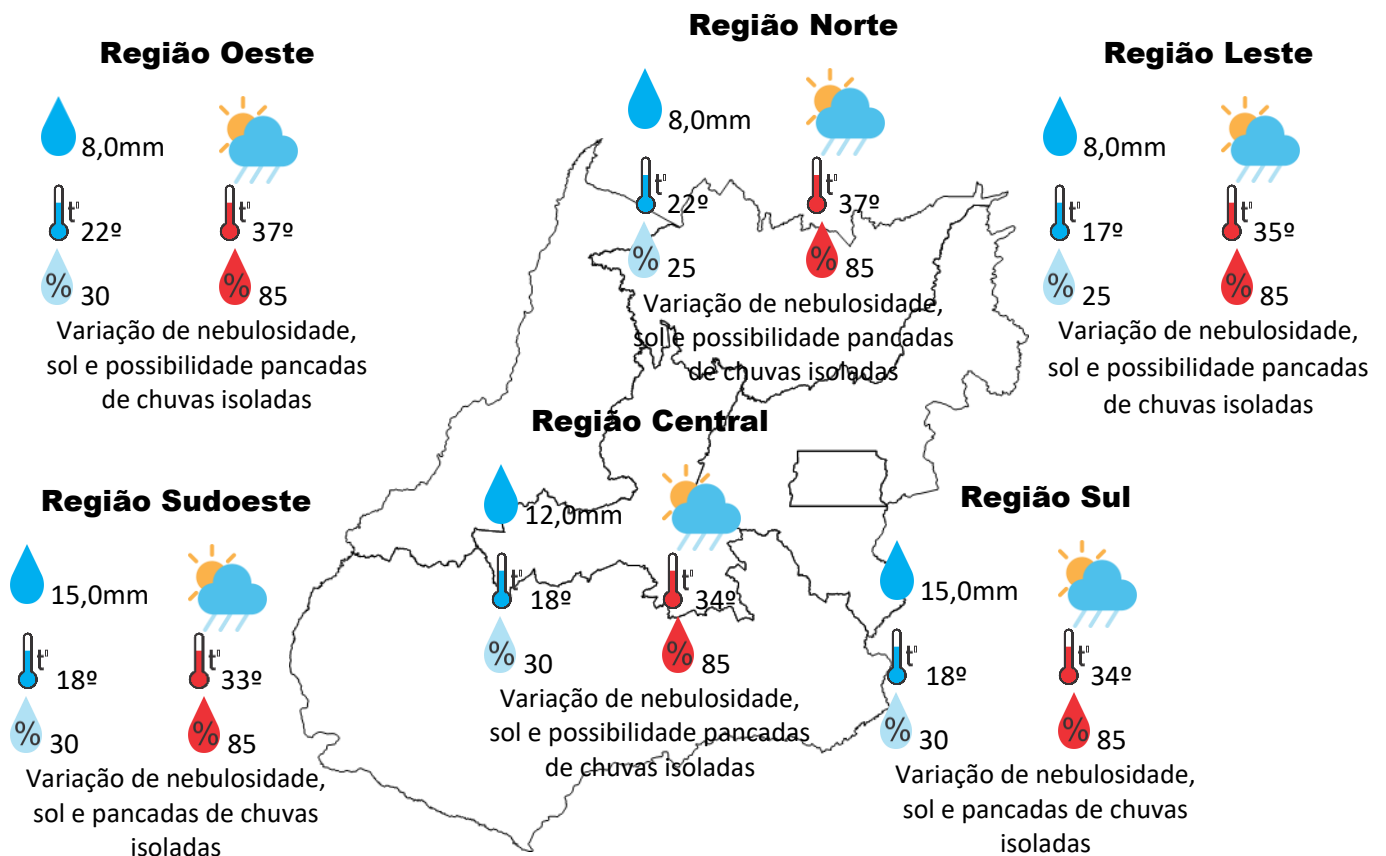
Previsão para data: 07/10/2022

Informações do Tempo para o Estado

Sexta-feira o avanço de uma frente fria pela região sudeste do Brasil, vai propiciar a formação de áreas de instabilidade em nosso Estado com destaque para região centro sul, consequentemente teremos pancadas de chuvas isoladas com possibilidade em alguns municípios de chuvas com características de tempestade, acompanhadas de rajadas de vento, raios e eventualmente granizo.

Capital: com variação de nebulosidade e sol, com possibilidade de pancadas de chuvas isoladas, temperatura máxima podendo chegar aos 33°C e umidade relativa do ar variando entre 30% a 85%, o nascer do sol será às 05:55hs e o pôr do sol às 18:15hs.

Prognóstico para o Estado neste final de semana: de variação de nebulosidade aberturas de sol, uma frente fria que avança pela região sudeste do Brasil, vai propiciar a formação de áreas de instabilidade em nosso Estado com destaque para região centro sul, consequentemente teremos pancadas de chuvas isoladas com possibilidade em alguns municípios de chuvas com características de tempestade, acompanhadas de rajadas de vento, raios e eventualmente



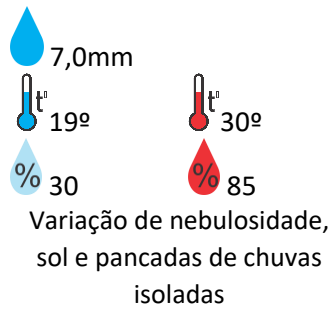


Previsão para alguns municípios:

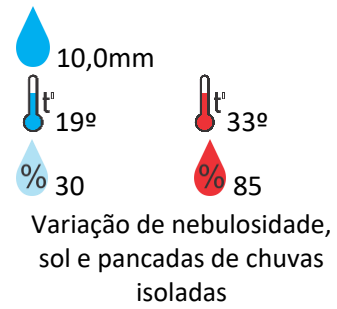
Porangatu



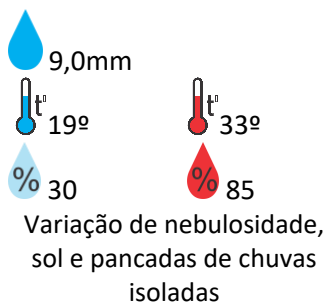
Catalão



Jataí



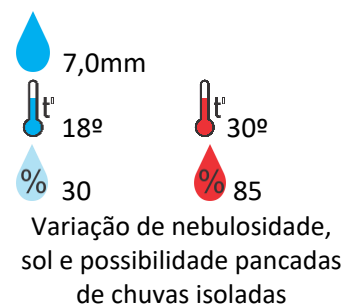
Rio Verde



Luziânia



Anápolis



Goiânia



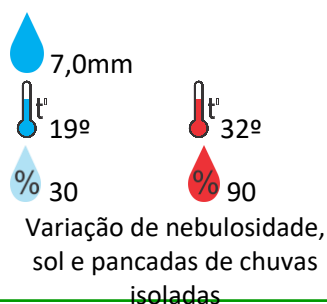
Itumbiara



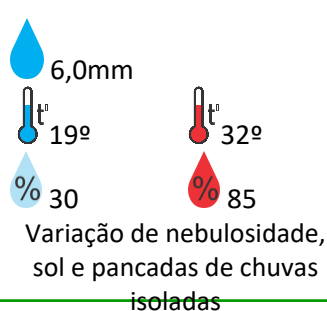
Ouvidor



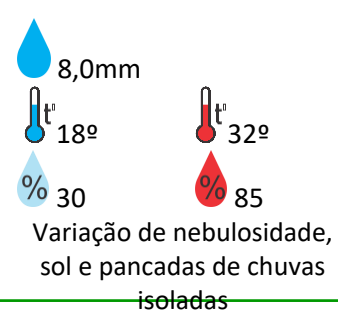
Goiandira



Três Ranchos



Cumari



Secretaria de Estado de Meio Ambiente e Desenvolvimento Sustentável - SEMAD

11ª avenida, N° 1.272, Setor Leste Universitário - CEP: 74.605-060 - Goiânia/GO - fone: (62) 3265-1392 – 3265-1361

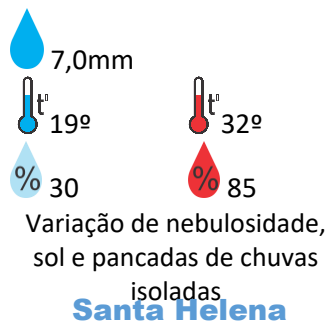
Visite: <https://www.meioambiente.go.gov.br/cimehgo> ou <https://www.cimehgo.meioambiente.go.gov.br/>



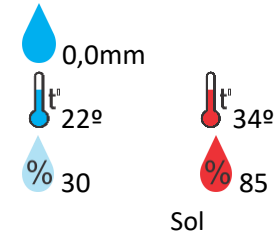
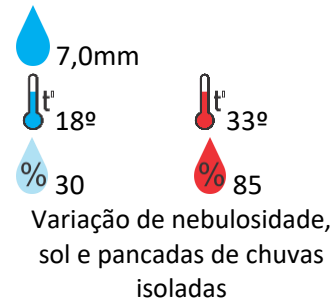
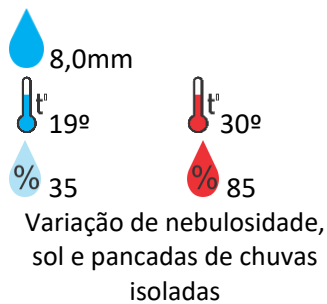
Anhanguera



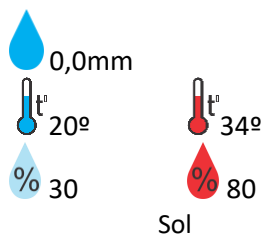
Ipameri



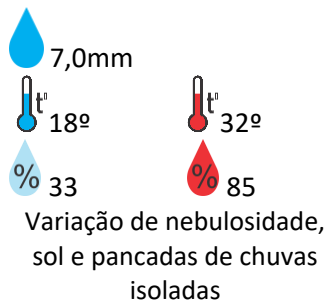
Nova Aurora



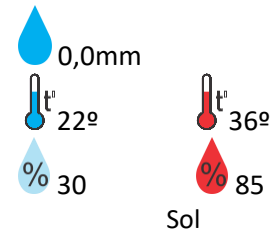
Goianésia



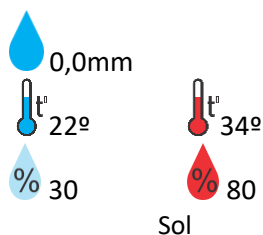
Davinópolis



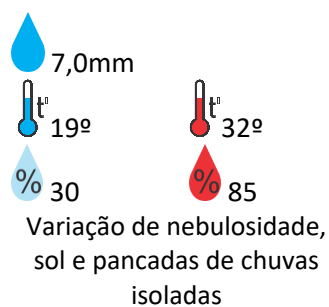
Rubiataba



Flores de Goiás



Caldas Novas



Pirenópolis



OBS: As informações contidas nesse boletim do tempo levam em consideração dados das variáveis meteorológicas previstas por modelos meteorológicos e análise de imagens de satélite do dia 06/10/2022 às 09:00 horas